
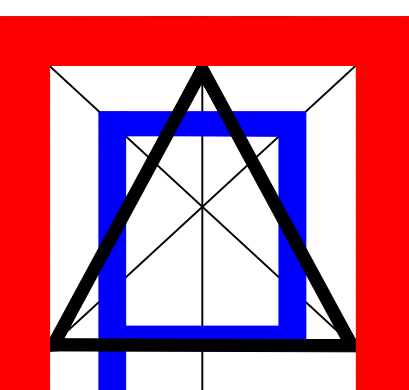
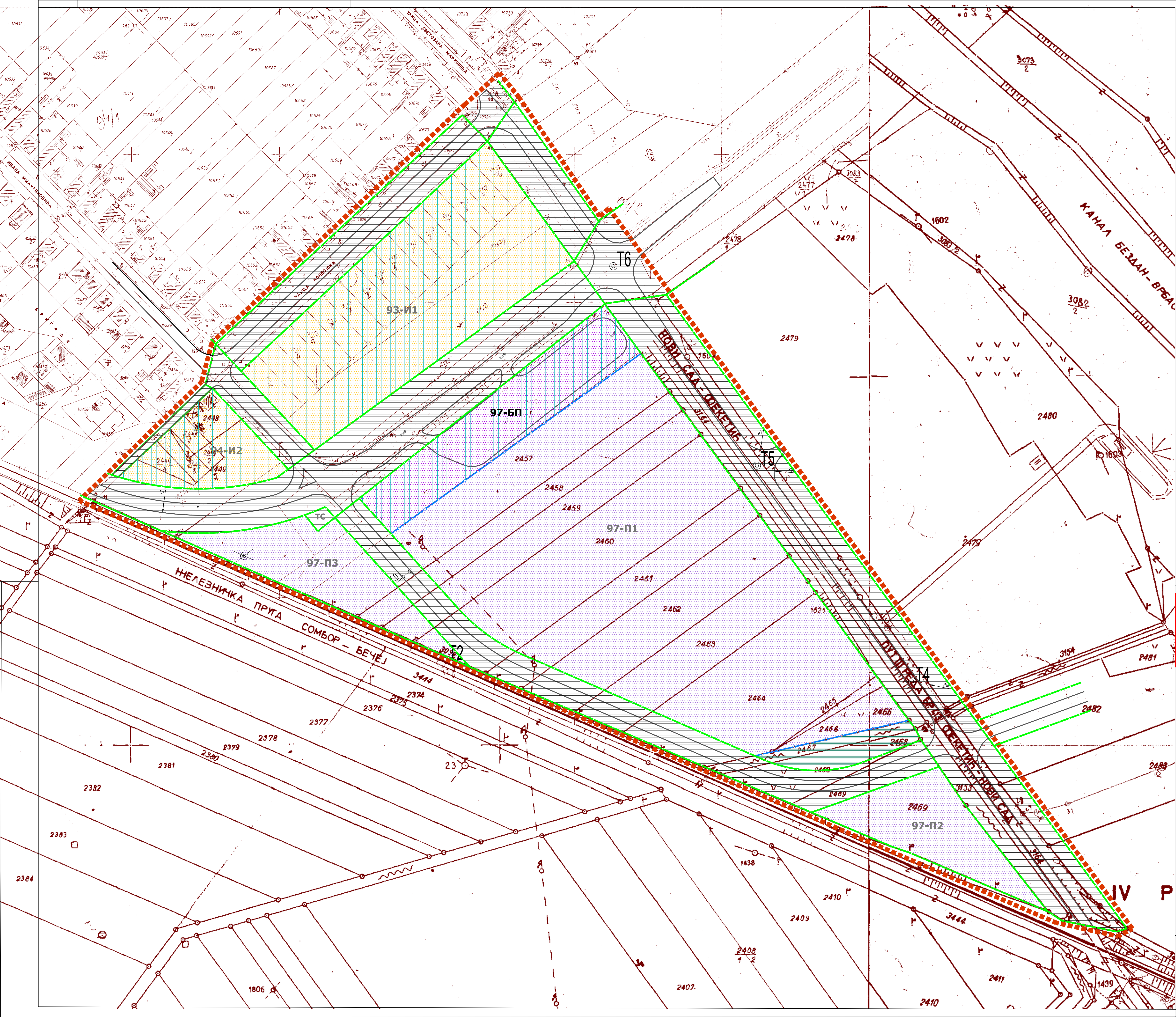


# ПЛАН ДЕТАЉНЕ РЕГУЛАЦИЈЕ ДЕЛА БЛОКА 93 И БЛОКА 97



## ПЛАНИРАНА НАМЕНА ЗЕМЉИШТА

- ЛЕГЕНДА**
- ГРАНИЦА ПЛАНА ДЕТАЉНЕ РЕГУЛАЦИЈЕ
  - РЕГУЛАЦИОНА ЛИНИЈА - ГРАНИЦА ИЗМЕЂУ ЈАВНОГ И ОСТАЛОГ ЗЕМЉИШТА
  - ГРАНИЦА ЗОНЕ
  - НАМЕНА ЈАВНОГ ГРАЂЕВИНСКОГ ЗЕМЉИШТА
  - КОРИДОРИ ГРАДСКИХ УЛИЦА
  - ПАРЦЕЛА МЕЛИРАЦИОНОГ КАНАЛА
  - НАМЕНА ОСТАЛОГ ГРАЂЕВИНСКОГ ЗЕМЉИШТА
  - ПОРОДИЧНО СТАНОВАЊЕ
  - РАДНА ЗОНА
  - БЕНЗИНСКА СТАНИЦА
  - 97-П1** БЛОК-ЗОНА



Јавно предузеће за грађевинско земљиште, изградњу и путеве  
**ДИРЕКЦИЈА ЗА ИЗГРАДЊУ ВРБАС**

ИНВЕСТИТОР СОУПШТИНА ОПШТИНЕ ВРБАС	НАЗИВ ПЛАНА: ПЛАН ДЕТАЉНЕ РЕГУЛАЦИЈЕ ДЕЛА БЛОКА 93 И БЛОКА 97 НАЗИВ ЛИСТА: ПЛАНИРАНА НАМЕНА ЗЕМЉИШТА ДАТУМ: Јун 2005.	ОДГОВОРНИ УРБАНИСТА: Бернардина ОРИХАН, дис. ИЗРАЂИВАЧИ: Ир. Јована ЦОЛОВИЋ, дис. Александар НИКОЛИЋ, дис. Зорана ТУРОВИЋ, гт. Предраг ЂУКАНОВИЋ, ет
Бр. прилога: <b>1</b>	Масштаб: <b>1 : 1000</b>	Лист: <b>Л01</b>