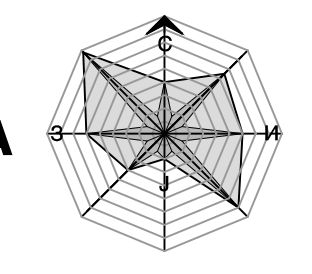




-  ГРАНИЦА ПРОЈЕКТА
-  РЕГУЛАЦИОНА ЛИНИЈА
-  ГРАНИЦА ЈАВНЕ НАМЕНЕ
-  ГРАНИЦА ЗОНЕ
-  ОЗНАКА БЛОКА
-  ОЗНАКА ПРОСТОРНЕ ЦЕЛИНЕ
- ПОВРШИНЕ ЈАВНЕ НАМЕНЕ**
-  САОБРАЋАЈНА ПОВРШИНА
-  РП "СРБОБРАНСКИ ПУТ"
-  ВАЗДУШНИ 20 КВ ВИСОКОНАПОНСКИ ВОД
- ПОВРШИНЕ ОСТАЛЕ НАМЕНЕ**
-  РАДНА ЗОНА
-  ПОРОДИЧНО СТАНОВАЊЕ
- ПЛАНИРАНЕ ЗОНЕ**
-  ЗОНА I- РАДНА ЗОНА НАМЕЊЕНА ПОСЛОВАЊУ
-  ЗОНА II- РАДНА ЗОНА НАМЕЊЕНА ПОСЛОВАЊУ И СЕКУНДАРНИМ ДЕЛАТНОСТИМА
-  ЗОНА III- ПОРОДИЧНО СТАНОВАЊЕ
-  ЗОНА IV- КОРИДОРИ ЗАШТИТЕ ВАЗДУШНЕ ВИСОКОНАПОНСКЕ 20KV МРЕЖЕ

ПЛАН ДЕТАЉНЕ РЕГУЛАЦИЈЕ РАДНЕ ЗОНЕ У ВРБАСУ У БЛОКОВИМА БРОЈ "88, 89, 96, 97 И 98"




Р 1:2500

ПЛАНИРАНА НАМЕНА ПОВРШИНА СА ПОДЕЛОМ ПРОСТОРА НА ПОСЕБНЕ УРБАНИСТИЧКЕ ЦЕЛИНЕ И ЗОНЕ

-  ГРАНИЦА ГРАЂЕВИНСКОГ ПОДРУЧЈА
-  ГРАНИЦА УРБАНИСТИЧКОГ ПЛАНА

Наручилац: **ОПШТИНА ВРБАС**

Инвеститор: **ОПШТИНА ВРБАС**

Обрађивач:  **ДИРЕКЦИЈА ЗА ИЗГРАДЊУ ВРБАС**

Јавно предузеће за грађевинско земљиште, изградњу и путеве

назив плана: **ПЛАН ДЕТАЉНЕ РЕГУЛАЦИЈЕ РАДНЕ ЗОНЕ У ВРБАСУ У БЛОКОВИМА БРОЈ "88, 89, 96, 97 И 98"**

назив листа: **ПЛАНИРАНА НАМЕНА ПОВРШИНА СА ПОДЕЛОМ ПРОСТОРА НА ПОСЕБНЕ УРБАНИСТИЧКЕ ЦЕЛИНЕ И ЗОНЕ**

одговорни урбаниста: Смиљана ТОМАШЕВИЋ, дипл.инж.арх. Драгана КОСТИЋ, дипл.инж.арх. Маријана МИРКОВИЋ, дипл.инж.арх. Светлана ЈАНКОВИЋ, дипл.инж.арх.	бр. плана: размера: датум: број листа: 2419-1/11 1 : 2500 06.2012. 03
---	---

